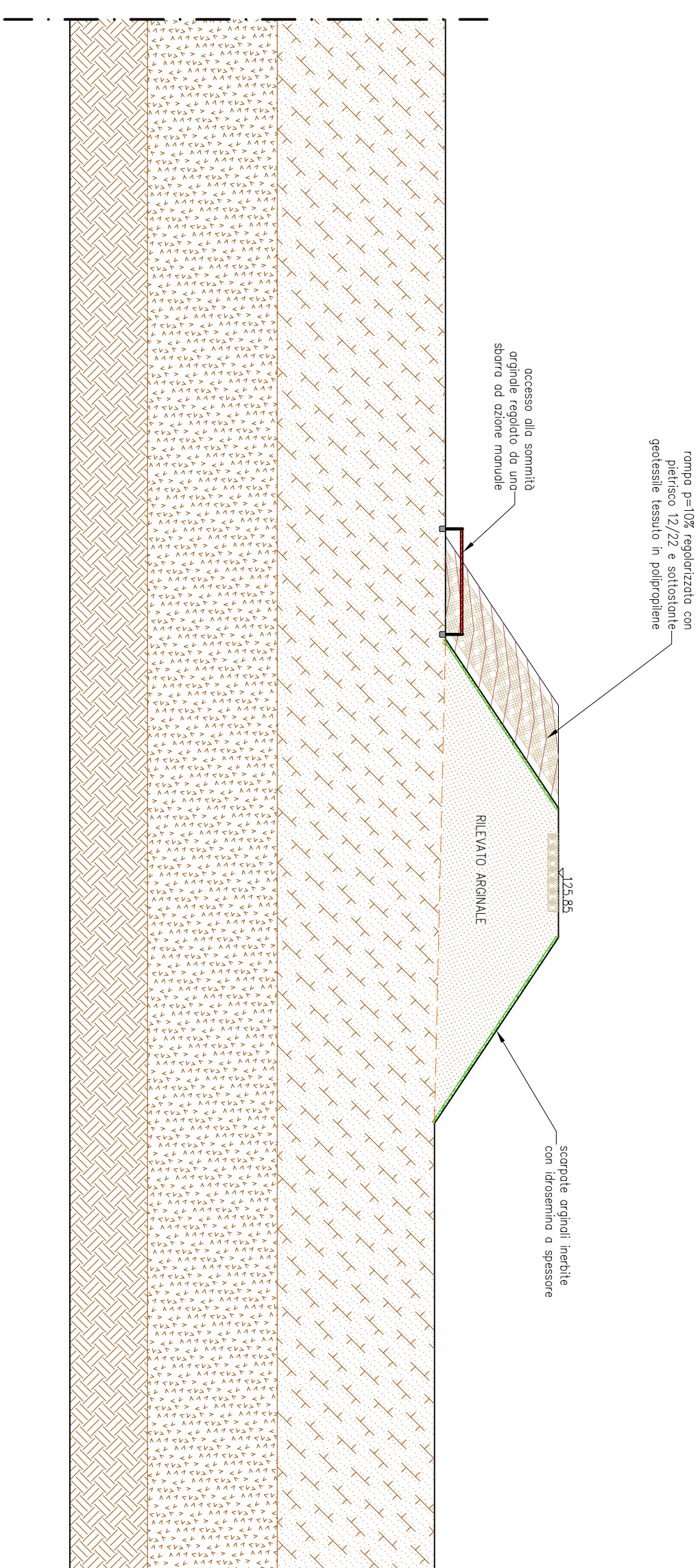


SCHEMA RAMPA DI ACCESSO AL RILEVATO ARGINALE

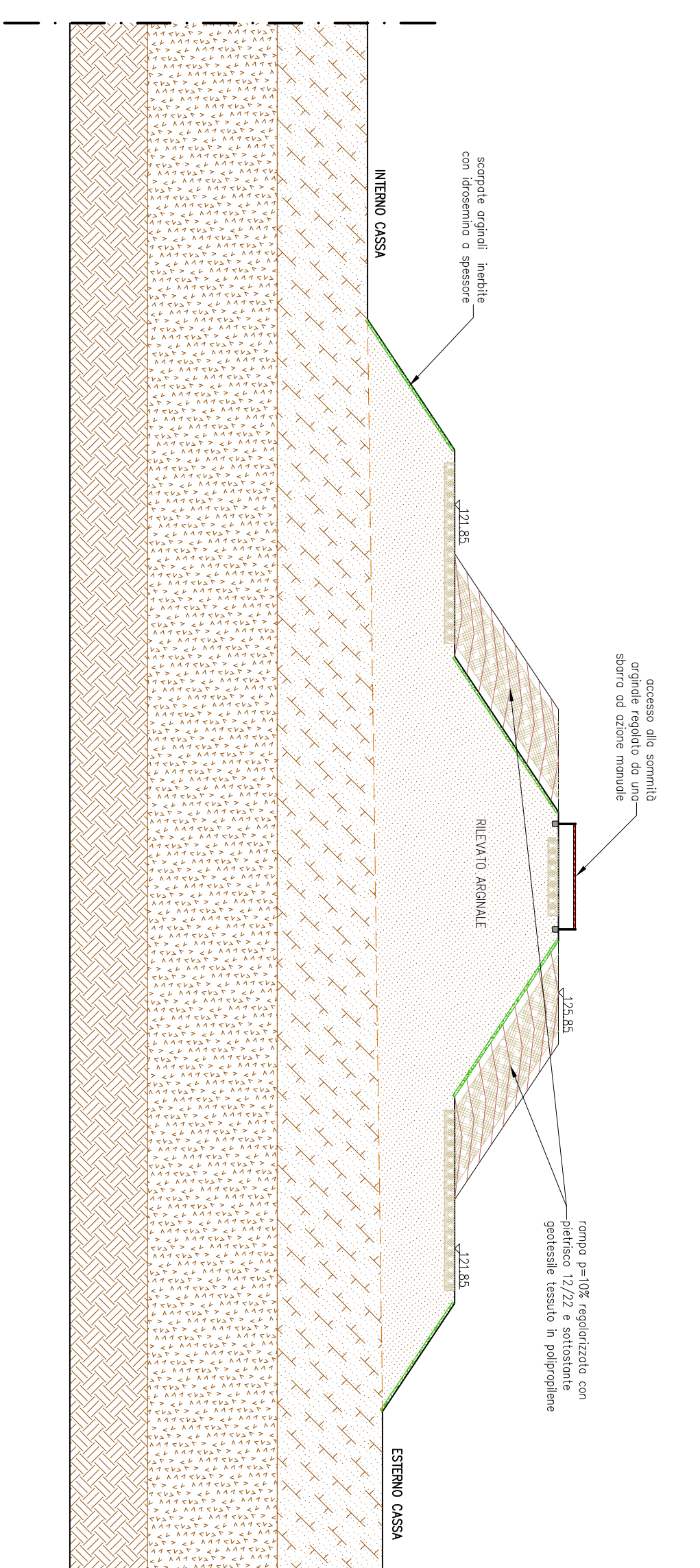
SEZIONE TRASVERSALE - scala 1:200



PIANTA - scala 1:500

SCHEMA RAMPE SU RILEVATO ARGINALE CON DOPPIA BANCA

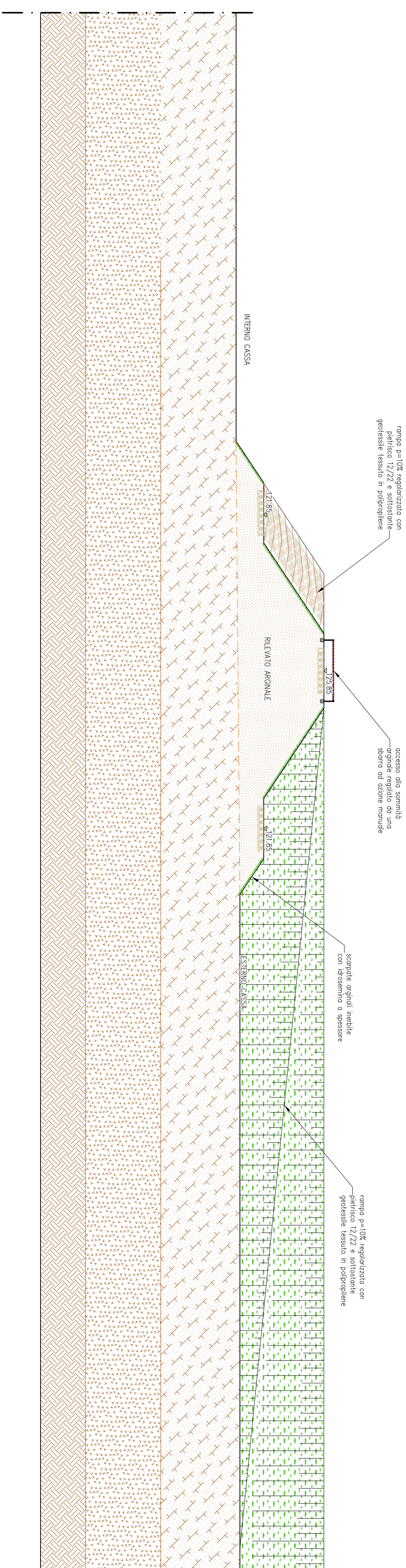
SEZIONE TRASVERSALE - scala 1:200



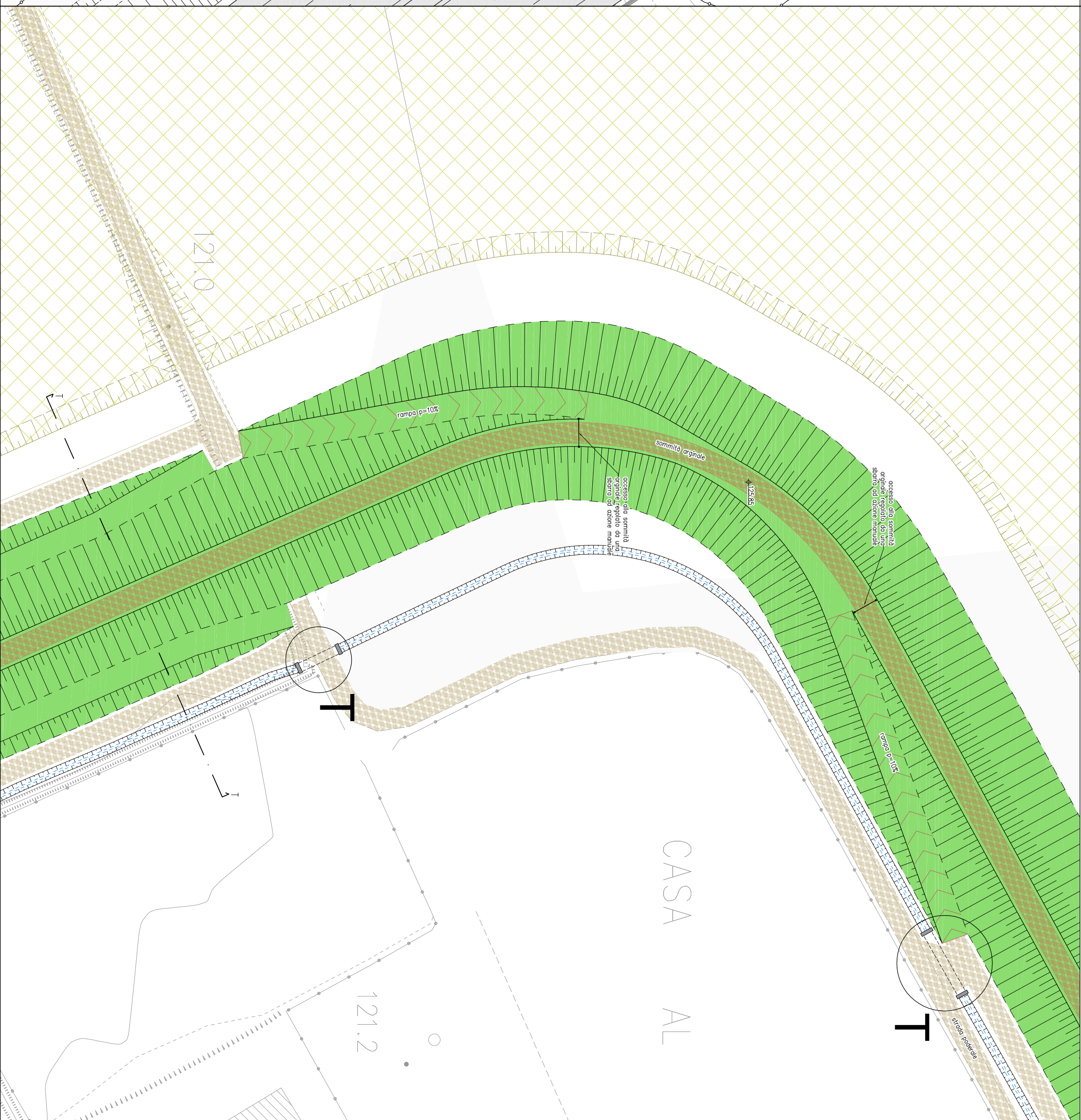
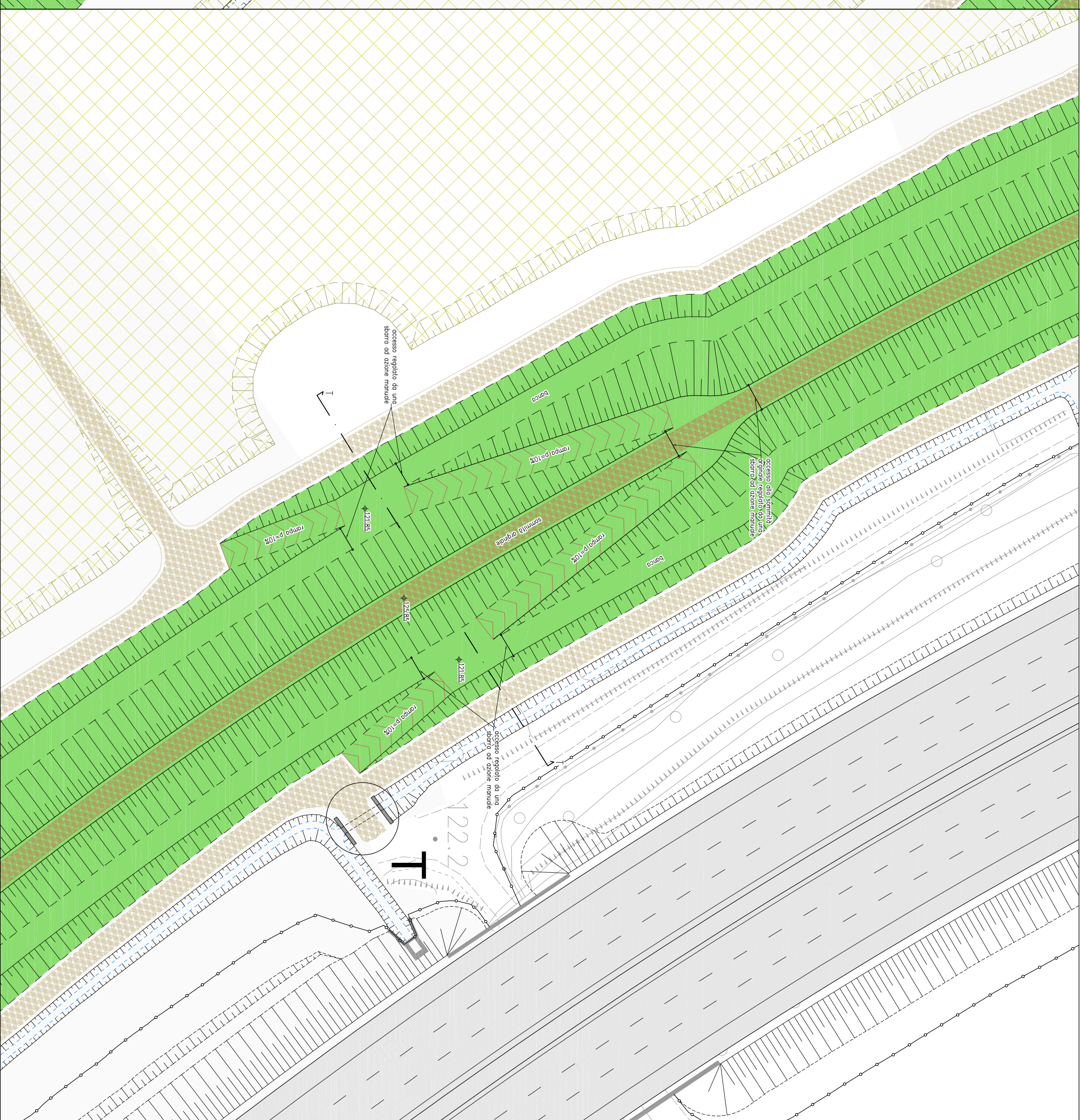
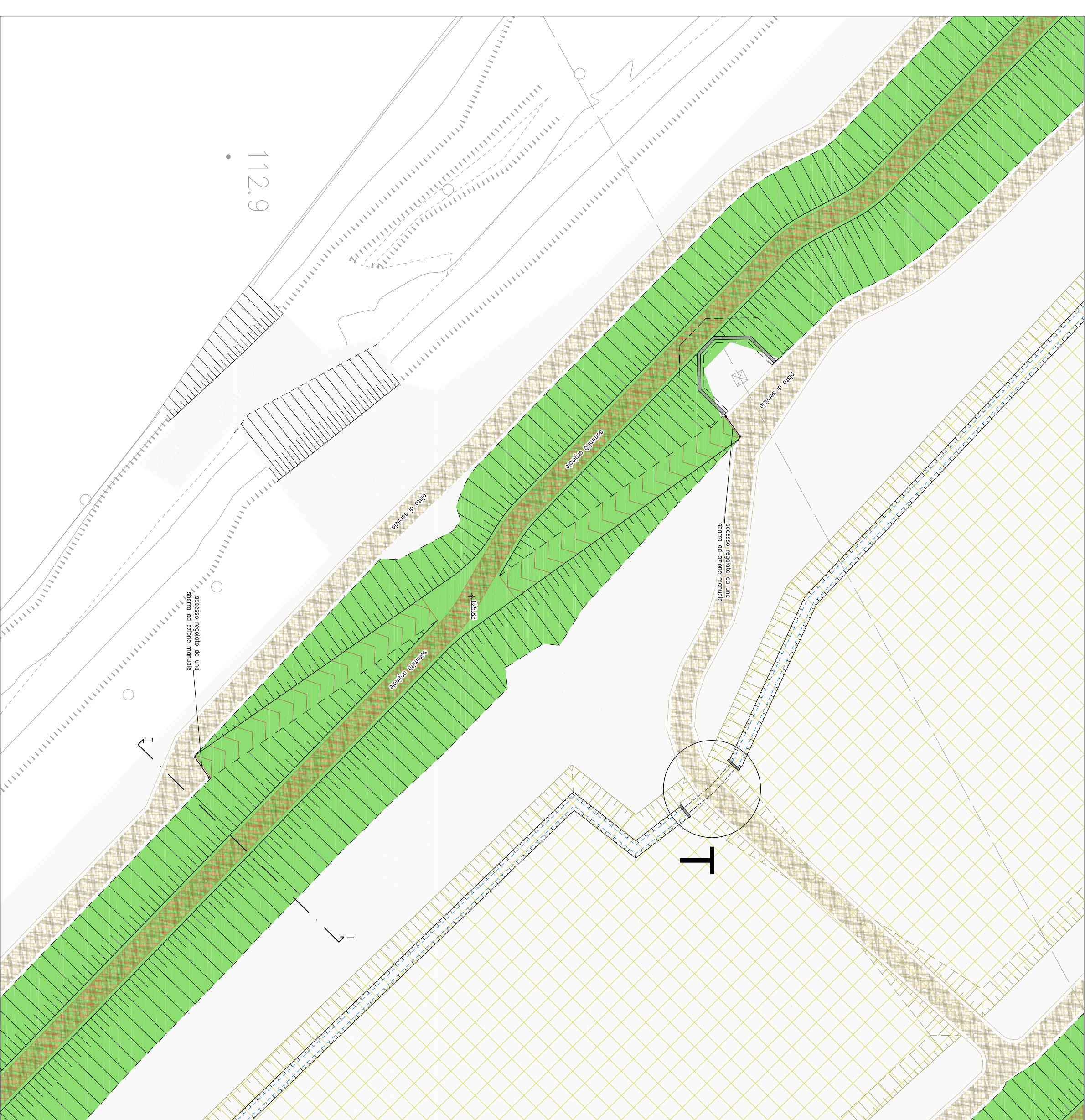
PIANTA - scala 1:500

SCHEMA RAMPE PER ATTRAVERSAMENTO DI STRADA PODERALE

SEZIONE TRASVERSALE - scala 1:200



PLANTA - scala 1:500



COMMISSARIO DI GOVERNO
EX LEGGE 116/2014

REGIONE TOSCANA
DIREZIONE DIFESA DEL SUOLO E PROTEZIONE CIVILE
SETTORE GENIO CIVILE VALDARNO SUPERIORE

CASSE DI ESPANSIONE DI FIGLINE

LOTTO PRULLI

ACCORDO DI PROGRAMMA D.M. N. 550 DEL 25/11/2015

PROGETTO DEFINITIVO

— DIRIGENTE RESPONSABILE DEL CONTRATTO —	— RESPONSABILE UNICO —
Ing. Leandro RADICCHI	Ing. Enzo DI CARLO

UFFICIO DI PROGETTAZIONE

ING. FRANCESCO BARZAGLI	COLLABORATORI ALLA PUBBLICAZIONE	ADDEBITAMENTI E MANUTENZIONI
ING. LORENZO BECHI	Geol. Andrea ARSI	Dott.ssa Roberta POLO BIGARINI
ING. ANTONIO BELLINI	Geol. Antonio BELLINI	Dott.ssa Anna ANGULO
ING. MARIA-CLAIRE NITIBARKJURE	Geol. Vincenzo DE MARCO	Dott.ssa Maddalena TURELLI
Geol. ARMANDO SALVADORI	Geom. Mario LUTTI	
Geol. FRANCESCO VANNINI	Ing. VINCENZO VENZINO	
	COORDINATORE PER LA SICUREZZA	

IN FASE DI PROGETTAZIONE
Geom. Antonello MAZZOLIN

CODICE PROGETTO _____

OGGETTO ELABORATO	
-------------------	--

OPERE MINORI

SCHEMA TIPOLOGICO RAMPE ARGINALI

FILE PD		H	PR	01	T	RO1	DMG	ELAB.	PD	H	PR	03	T	RO1
emissione														
revisione														
scad.														
data														
15/01/200														
Settembre 2018														
Dicembre 2018														

ELABORATO

H_PR_03

Firenze - Via San Gallo, 34/A - 50129 - Tel. 055/4622711